
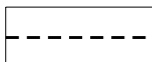

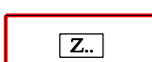
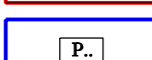
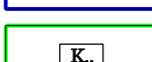


# ÚZEMNÍ PLÁN ČAKOVÁ

ÚZEMNÍ PLÁN ČAKOVÁ BYL SPOLUFINANCOVÁN Z PROSTŘEDKŮ MINISTERSTVA PRO MÍSTNÍ ROZVOJ

## 1. VÝKRES ZÁKLADNÍHO ČLENĚNÍ ÚZEMÍ

1 : 5 000

	HRANICE OBCE
	HRANICE ZASTAVĚNÉHO ÚZEMÍ K 1. 3. 2019
	ZASTAVĚNÉ ÚZEMÍ K 1. 3. 2019
	HRANICE ZASTAVITELNÝCH PLOCH S OZNAČENÍM
	HRANICE PLOCH PŘESTAVBY S OZNAČENÍM
	HRANICE PLOCH ZMĚN V KRAJINĚ S OZNAČENÍM

### ZÁZNAM O ÚČINNOSTI

Správní orgán, který územní plán vydal:  
Zastupitelstvo obce Čaková

Oprávněná úřední osoba pořizovatele:  
Jméno a příjmení:

Eva Pícová - oprávněná úřední osoba  
sl. č. 0142

Datum nabytí účinnosti:

Funkce: referent územního plánování  
Městského úřadu Krnov, odboru výstavby

Podpis:

Otisk úředního razítka:



PROJEKTOVÁ ČINNOST, URBANISMUS, ÚZEMNÍ PLÁNOVÁNÍ, EKOLOGIE, GIS

**URBANISTICKÉ STŘEDISKO OSTRAVA, s.r.o.**

Spartakovců 3, Ostrava-Poruba, 70800

tel: 596 939 530, 596 939 531

ZODP.PROJEKTANT: ING. ARCH. HELENA SALVETOVÁ

ZAK. ČÍSLO: U - 607

ZPRACOVATEL: ING. ARCH. HELENA SALVETOVÁ

OBJEDNATEL: OBEC ČAKOVÁ

DATUM: ZÁŘÍ 2019