

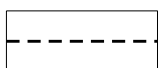
ÚZEMNÍ PLÁN ČAKOVÁ

ZMĚNA Č. 1

NÁVRH PRO VEŘEJNÉ PROJEDNÁNÍ

1. VÝKRES ZÁKLADNÍHO ČLENĚNÍ ÚZEMÍ 1 : 5 000


LEGENDA NAVRŽENÝCH ZMĚN



HRANICE ZASTAVĚNÉHO ÚZEMÍ K 1. 6. 2021



ZASTAVĚNÉ ÚZEMÍ K 1. 6. 2021



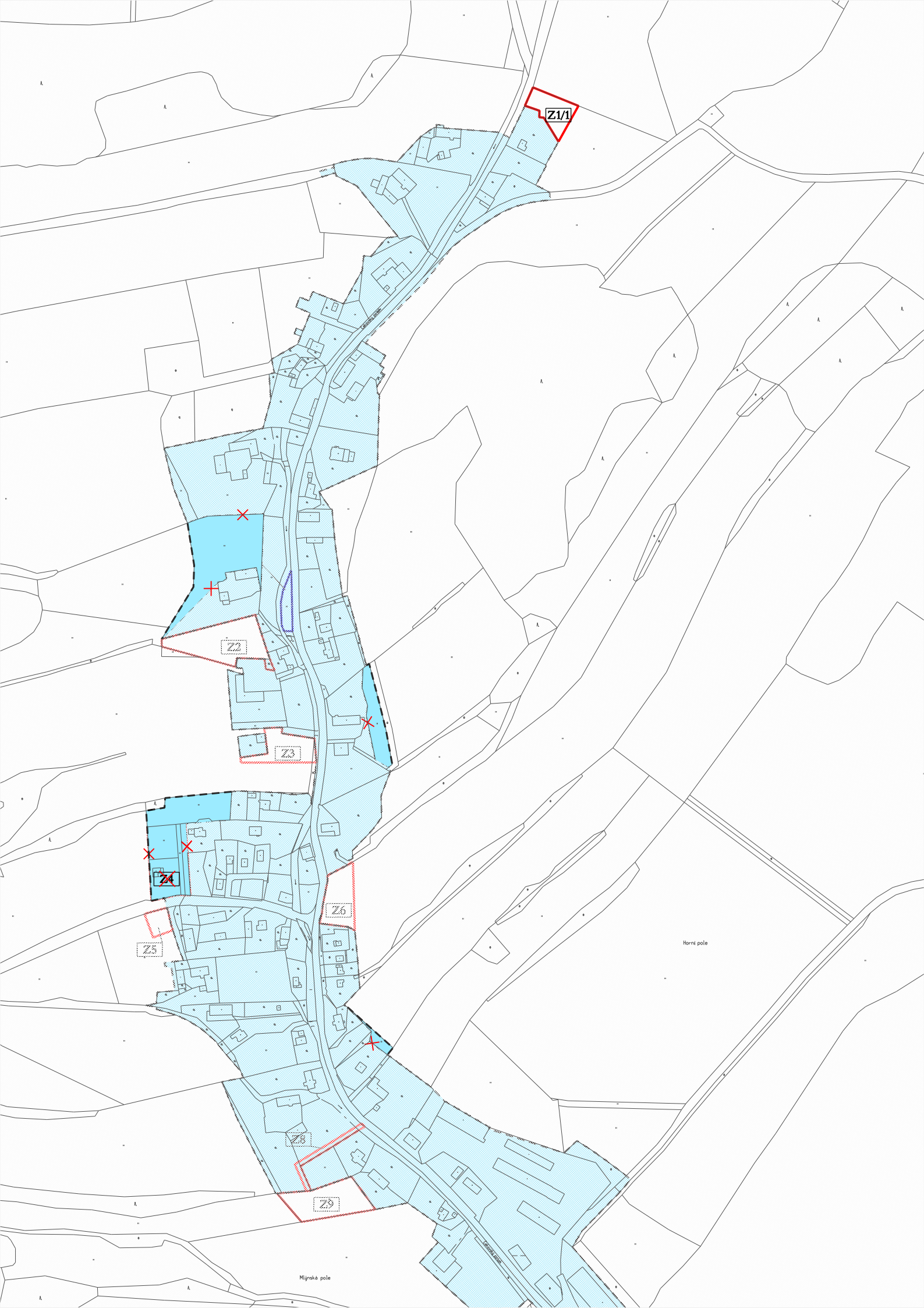
HRANICE ZASTAVITELNÝCH PLOCH S OZNAČENÍM



VYMEZENÍ PLOCH, VE KTERÝCH JE ROZHODOVÁNÍ O ZMĚNÁCH
V ÚZEMÍ PODMÍNĚNO ZPRACOVÁNÍM ÚZEMNÍ STUDIE



RUŠENÉ JEVY



Z1/A

Z2

Z3

Z4

Z5

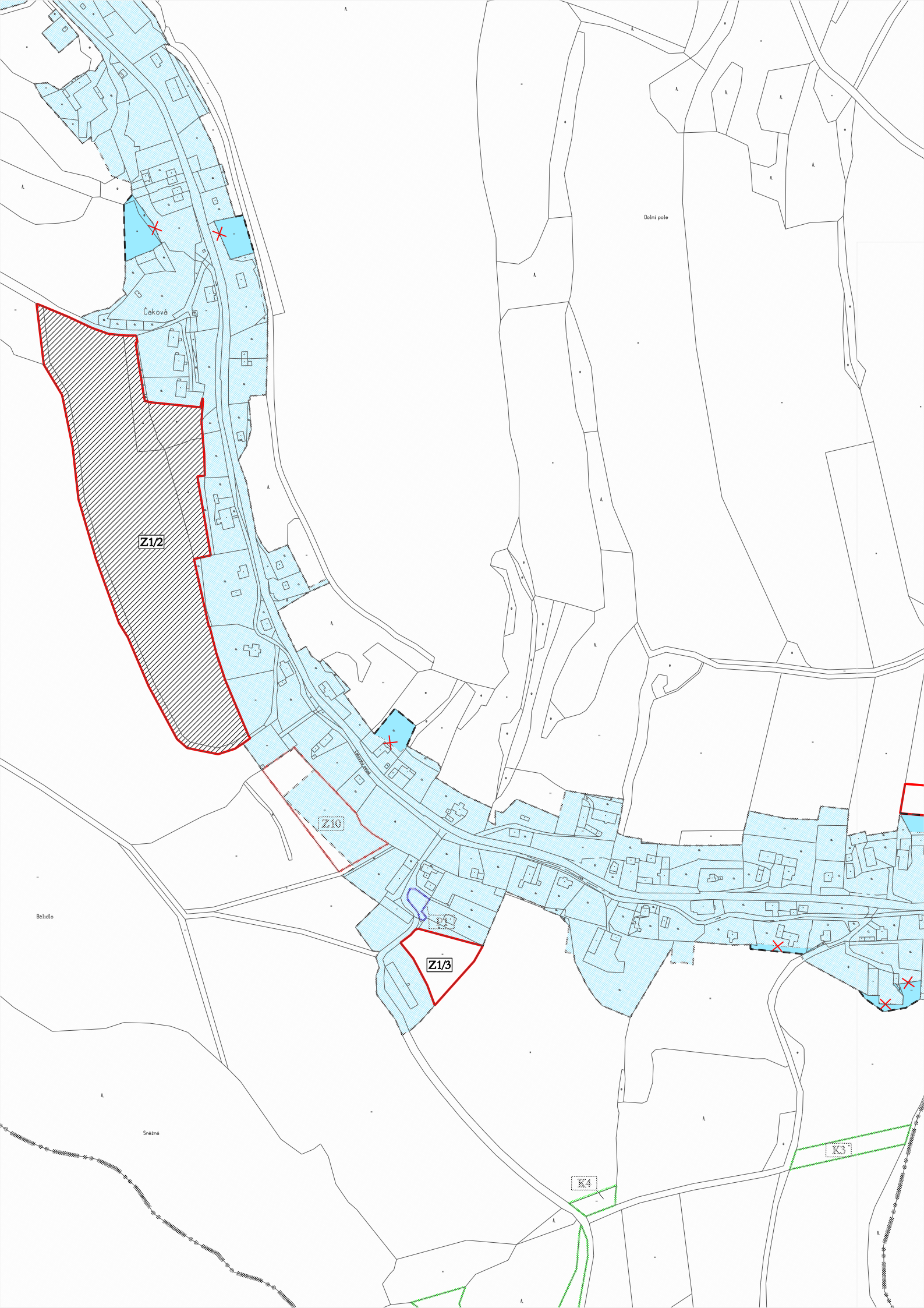
Z6

Z7

Z9

Horní pole

Mlýnská pole



Čaková

Dolní pole

Beháň

Sněžná

Z1/2

Z10

Z1/3

K4

K3

