

ÚZEMNÍ PLÁN ČAKOVÁ

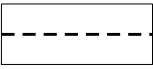



ZMĚNA Č. 1

NÁVRH PRO VEŘEJNÉ PROJEDNÁNÍ



2. HLAVNÍ VÝKRES



1 : 5 000

LEGENDA NAVRŽENÝCH ZMĚN

| STAV | NÁVRH | |
|---|---|--|
|  |  | HRANICE ZASTAVĚNÉHO ÚZEMÍ K 1. 6. 2021 |
|  |  | HRANICE ZASTAVITELNÝCH PLOCH S OZNAČENÍM |

PLOCHY S ROZDÍLNÝM ZPŮSOBEM VYUŽITÍ

| PLOCHY STABILIZOVANÉ | PLOCHY ZMĚN | |
|---|---|-----------------------|
|  |  | PLOCHY SMÍŠENÉ OBYTNÉ |

| | | |
|---|---|-------------|
|  |  | RUŠENÉ JEVY |
|---|---|-------------|

