

ÚZEMNÍ PLÁN ČAKOVÁ





ZMĚNA Č. 1

NÁVRH PRO VEŘEJNÉ PROJEDNÁNÍ





3. VÝKRES KONCEPCE DOPRAVNÍ A TECHNICKÉ INFRASTRUKTURY

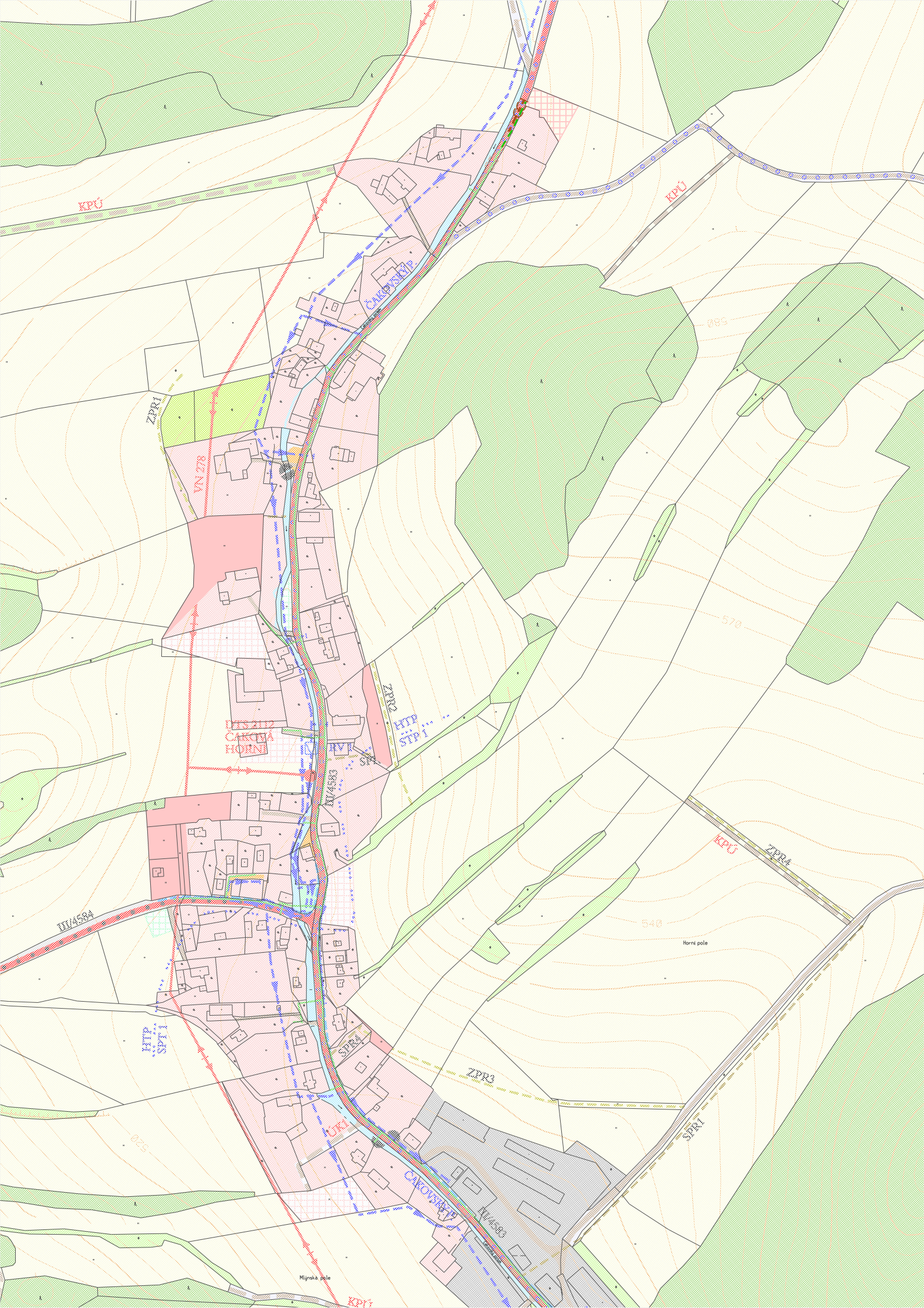
1 : 5 000

LEGENDA NAVRŽENÝCH ZMĚN

NÁVRH	NÁVRH	
		MÍSTNÍ KOMUNIKACE
		VODOVODNÍ ŘAD
		KANALIZACE SPLAŠKOVÁ GRAVITAČNÍ
		STŘEDOTLAKÝ PLYNOVOD

PLOCHY S ROZDÍLNÝM ZPŮSOBEM VYUŽITÍ

PLOCHY STABILIZOVANÉ	PLOCHY ZMĚN	
		PLOCHY SMÍŠENÉ OBYTNÉ
		RUŠENÉ JEVY



KPU

KPU

ZPR1

VN 278

ČAROVNÝ

885

570

ČAROVNÝ
HORNÍ

ZPR2

SPT1

VN 483

KPU

ZPR4

VN 534

648

Horní pole

SPT1

SPT2

ZPR3

825

SPT3

ČAROVNÝ

SPT4

Mlýnská pole

KPU

