

# ÚZEMNÍ PLÁN ČAKOVÁ

## ZMĚNA Č. 1

### NÁVRH PRO VEŘEJNÉ PROJEDNÁNÍ

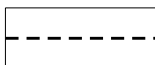
---

## 6. VÝKRES PŘEDPOKLÁDANÝCH ZÁBORŮ PŮDNÍHO FONDU


1 : 5 000

### LEGENDA NAVRŽENÝCH ZMĚN

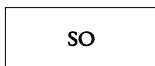
NÁVRH



HRANICE ZASTAVĚNÉHO ÚZEMÍ K 1. 6. 2021



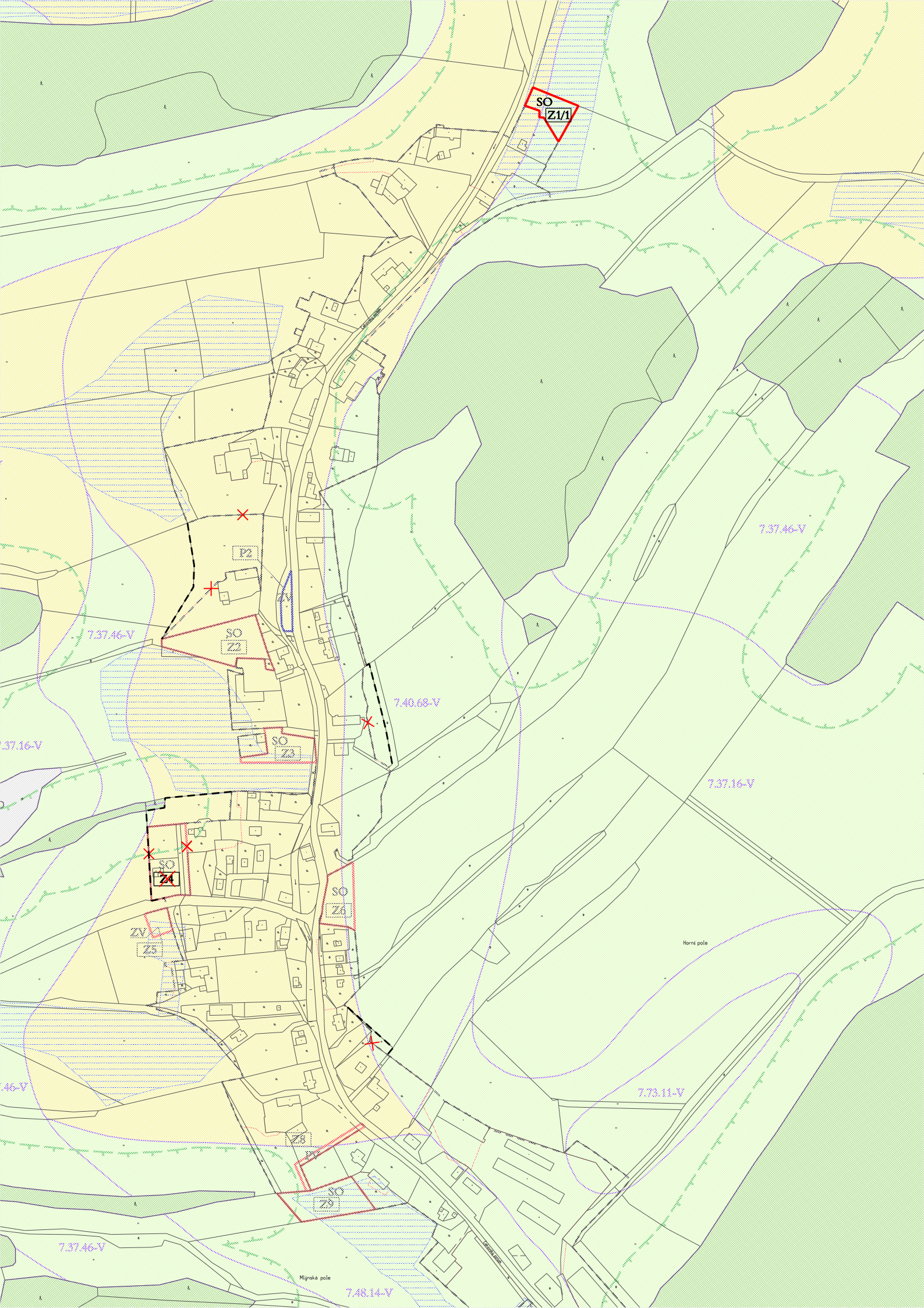
HRANICE ZASTAVITELNÝCH PLOCH S OZNAČENÍM

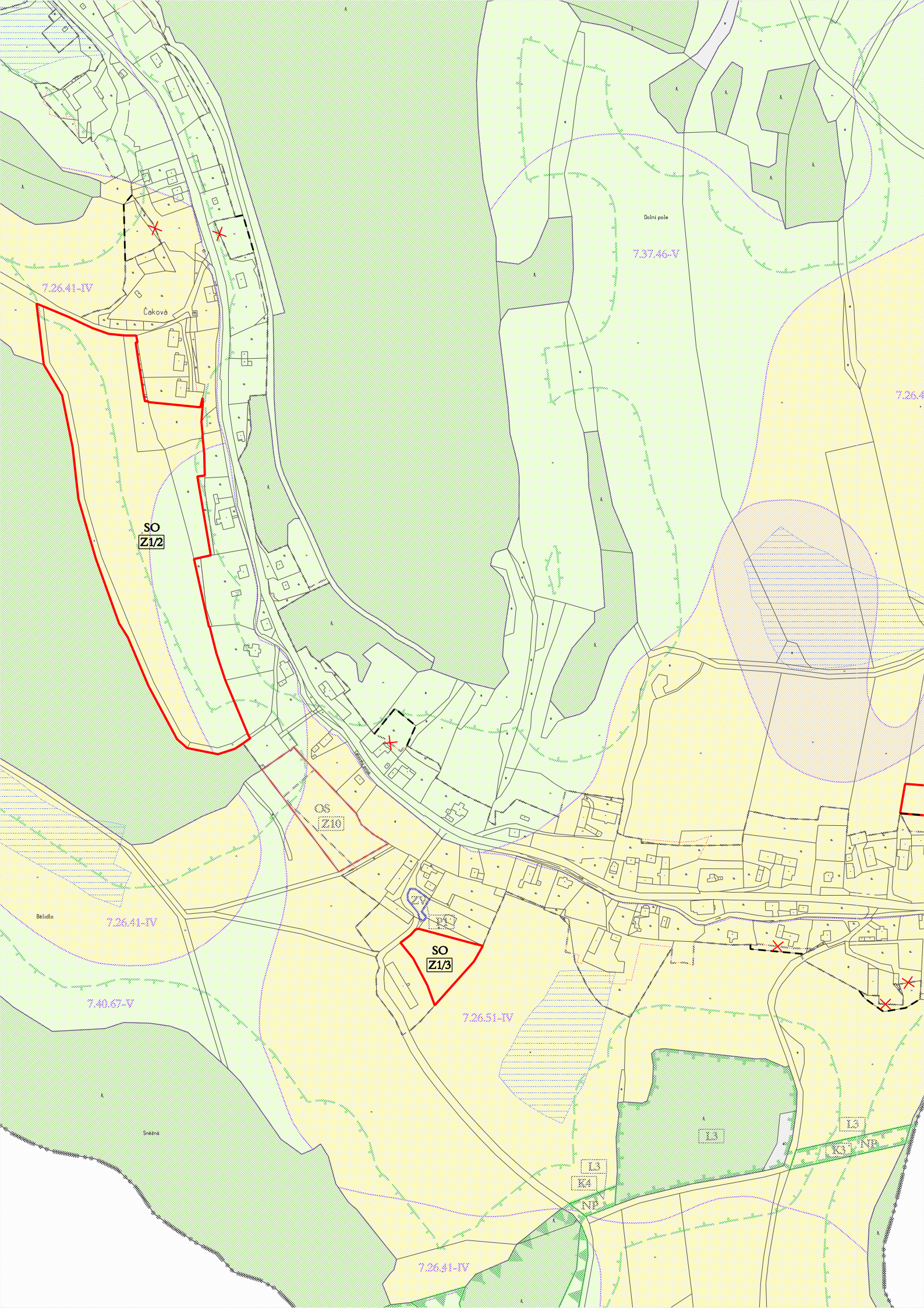


PLOCHY SMÍŠENÉ OBYTNÉ



RUŠENÉ JEVY





7.26.41-IV

SO  
Z1/2

Čaková

Dolní pole

7.37.46-V

7.26.41-IV

OS  
Z10

Behálie

7.26.41-IV

7.40.67-V

SO  
Z1/3

7.26.51-IV

Svatá

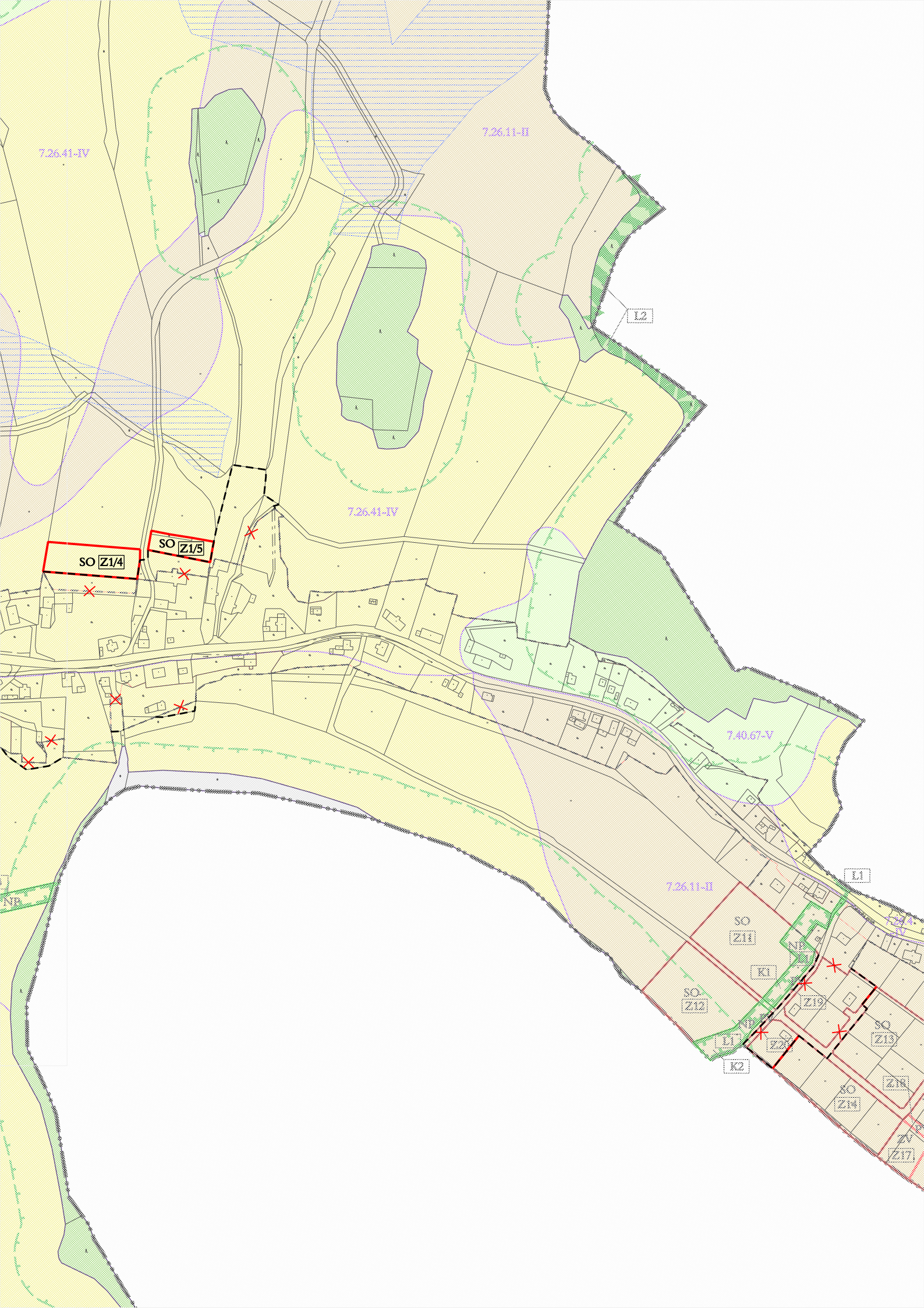
7.26.41-IV

L3  
K4  
NP

L3

L3

K3, NP



7.26.41-IV

7.26.11-II

L2

7.26.41-IV

SO Z1/4

SO Z1/5

7.40.67-V

7.26.11-II

L1

SO Z11

K1

SO Z12

SO Z19

SO Z13

L1

SO Z20

SO Z16

K2

SO Z14

SO Z15

SO Z18

SO Z17