

ÚZEMNÍ PLÁN ČAKOVÁ ZMĚNA Č. 1




ÚPRAVA NÁVRHU PRO OPAKOVANÉ VEŘEJNÉ PROJEDNÁNÍ

4. VÝKRES VEŘEJNĚ PROSPĚŠNÝCH STAVEB, OPATŘENÍ A ASANACÍ 1 : 5 000



LEGENDA NAVRŽENÝCH ZMĚN

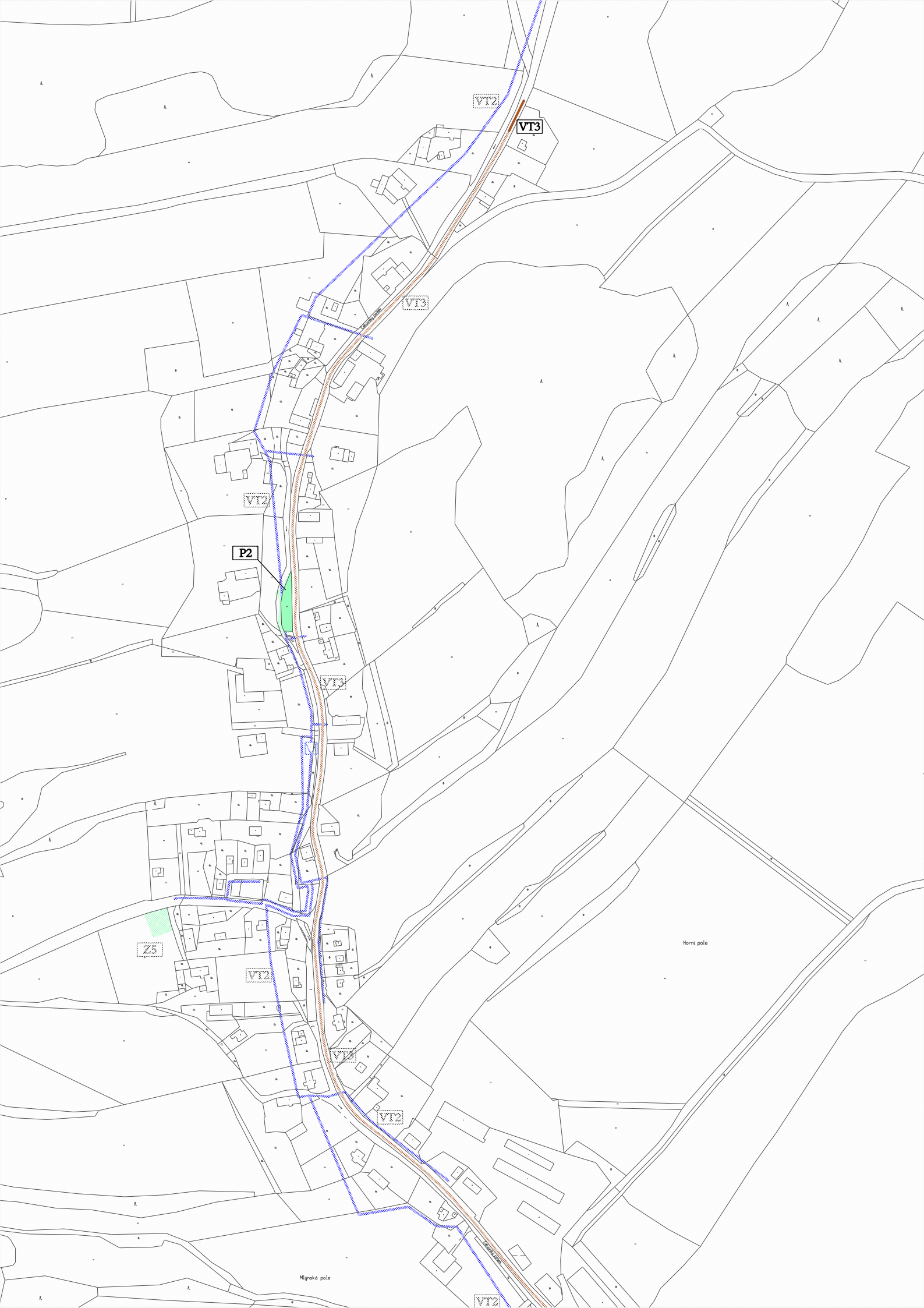
VYMEZENÍ VEŘEJNĚ PROSPĚŠNÝCH STAVEB, VEŘEJNĚ PROSPĚŠNÝCH OPATŘENÍ, STAVEB A OPATŘENÍ K ZAJIŠŤOVÁNÍ OBRANY A BEZPEČNOSTI STÁTU A PLOCH PRO ASANACI, PRO KTERÉ LZE PRÁVA K POZEMKŮM A STAVBÁM VYVLASTNIT

VEŘEJNĚ PROSPĚŠNÉ STAVBY DOPRAVNÍ A TECHNICKÉ INFRASTRUKTURY

	STAVBA VODOVODNÍCH ŘADŮ
	STAVBA KANALIZACNÍCH ŘADŮ
	OZNAČENÍ VEŘEJNĚ PROSPĚŠNÝCH STAVEB DOPRAVNÍ A TECHNICKÉ INFRASTRUKTURY

VYMEZENÍ VEŘEJNĚ PROSPĚŠNÝCH STAVEB A VEŘEJNÝCH PROSTRANSTVÍ, PRO KTERÉ LZE UPLATNIT PŘEDKUPNÍ PRÁVO

	PLOCHY VEŘEJNÝCH PROSTRANSTVÍ - ZELEŇ
	OZNAČENÍ VEŘEJNÝCH PROSTRANSTVÍ



VT2

VT3

VT3

VT2

P2

VT3

Z8

VT2

VT2

VT2

VT2

Horní pole

Mlýnská pole

