

ÚZEMNÍ PLÁN ČAKOVÁ ZMĚNA Č. 1

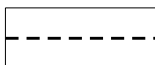
ÚPRAVA NÁVRHU PRO OPAKOVANÉ VEŘEJNÉ PROJEDNÁNÍ

6. VÝKRES PŘEDPOKLÁDANÝCH ZÁBORŮ PŮDNÍHO FONDU


1 : 5 000

LEGENDA NAVRŽENÝCH ZMĚN

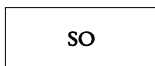
NÁVRH



HRANICE ZASTAVĚNÉHO ÚZEMÍ K 1. 5. 2022



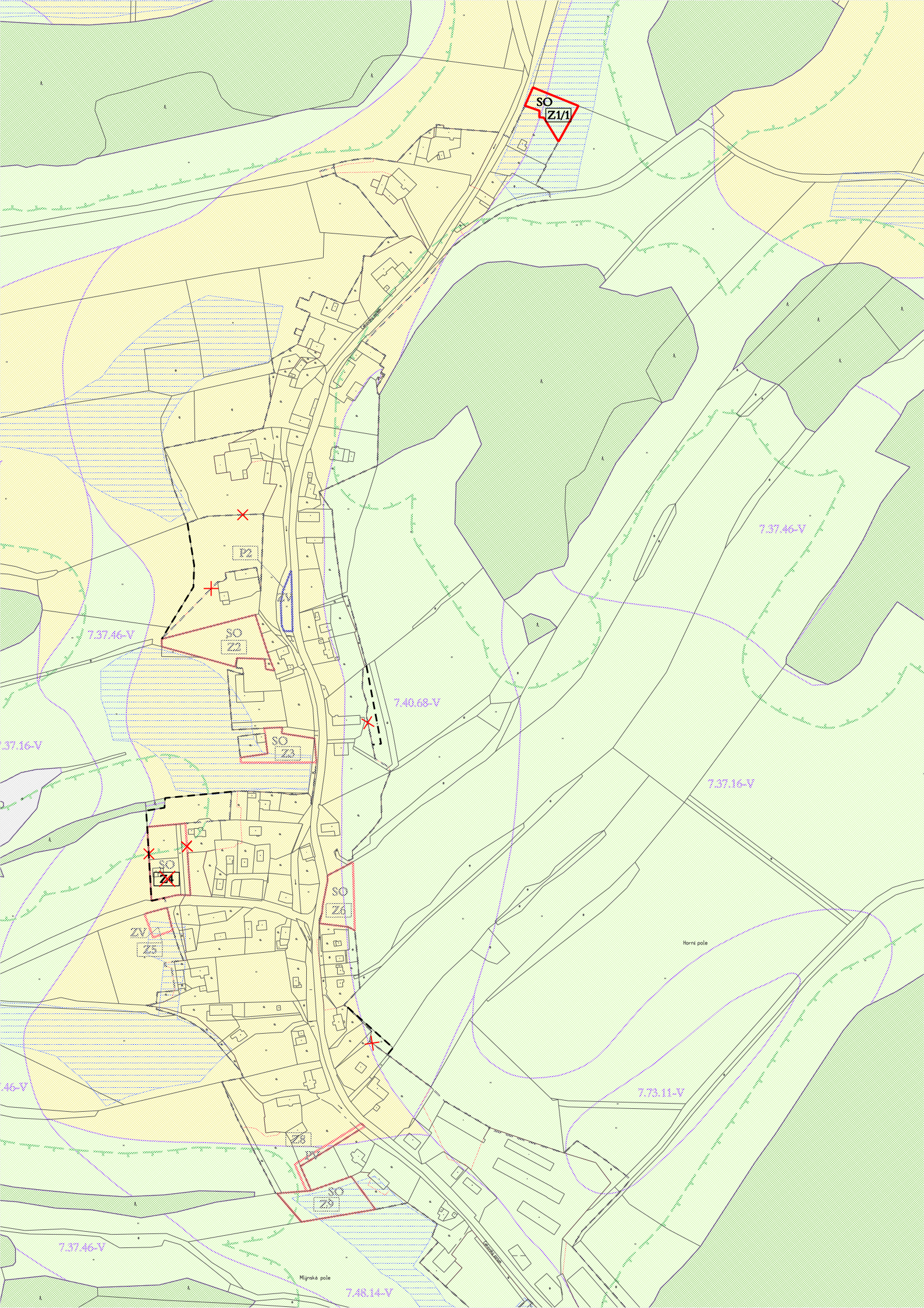
HRANICE ZASTAVITELNÝCH PLOCH S OZNAČENÍM

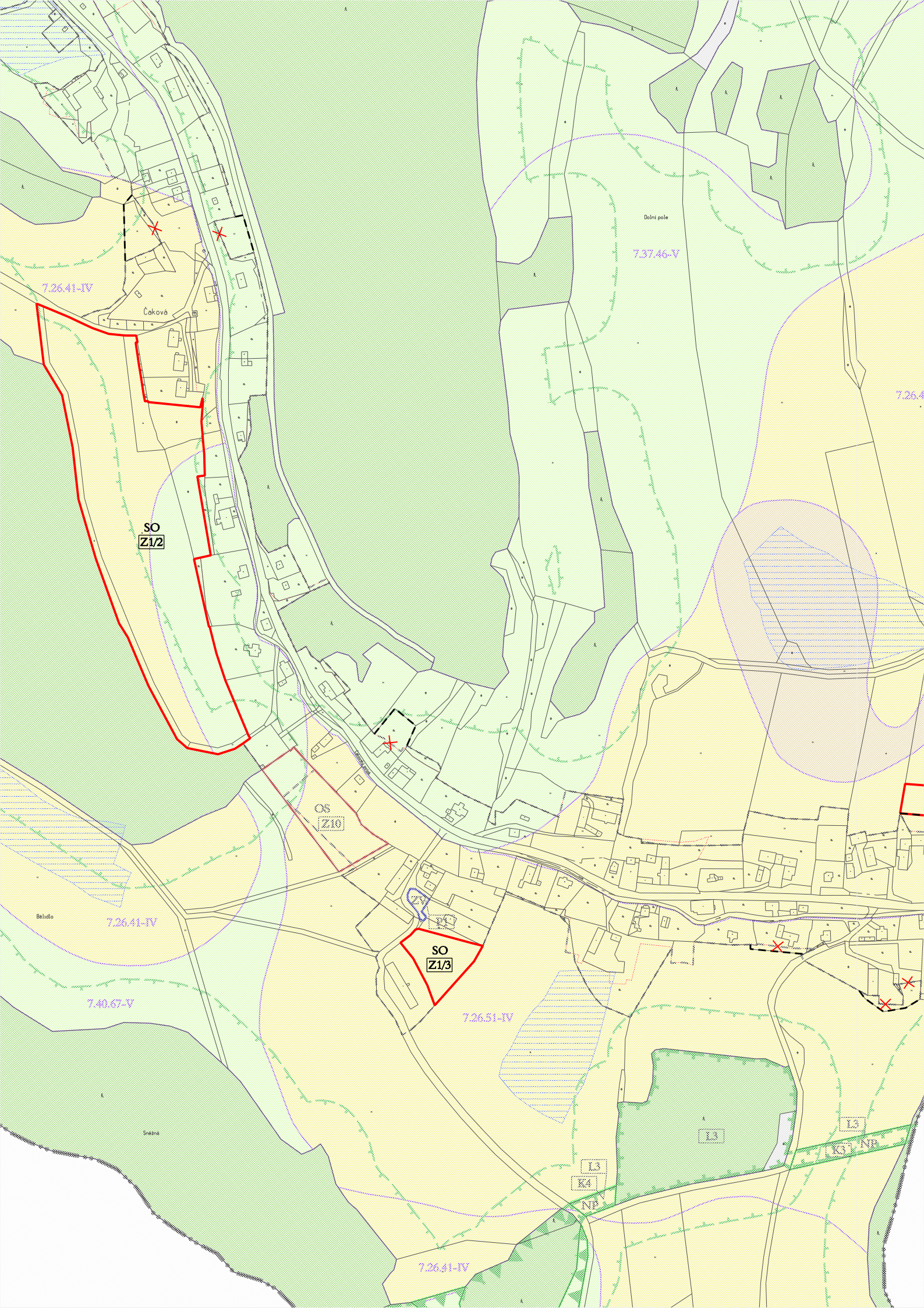


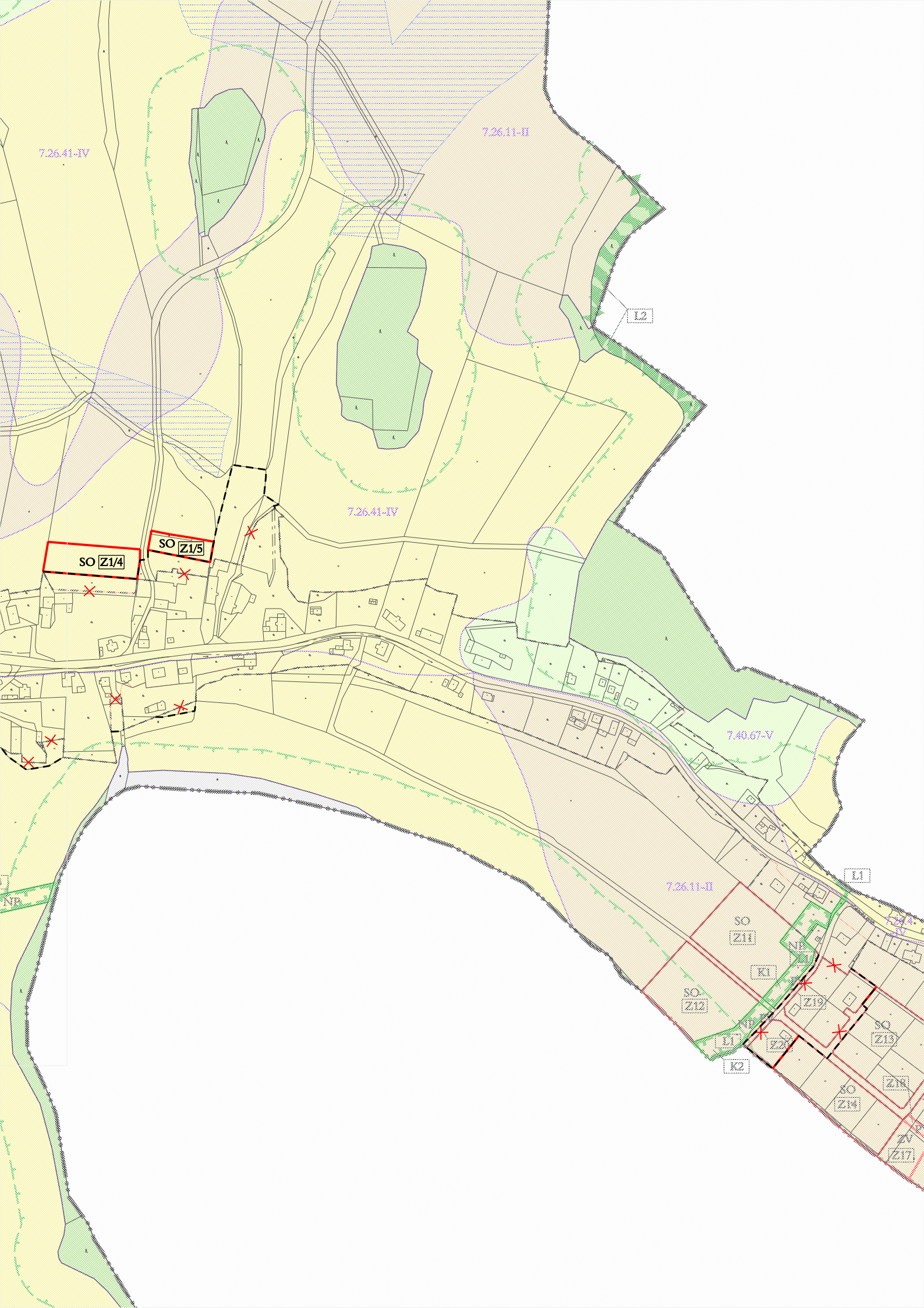
PLOCHY SMÍŠENÉ OBYTNÉ



RUŠENÉ JEVY







7.26.41-IV

7.26.11-II

L2

7.26.41-IV

SO Z1/4

SO Z1/5

7.40.67-V

7.26.11-II

L1

SO Z11

K1

SO Z12

L1

K2

Z19

Z20

SO Z13

SO Z14

Z18

Z19

Z20

Z21

Z22

Z23

Z24

Z25

Z26

Z27

Z28